

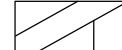








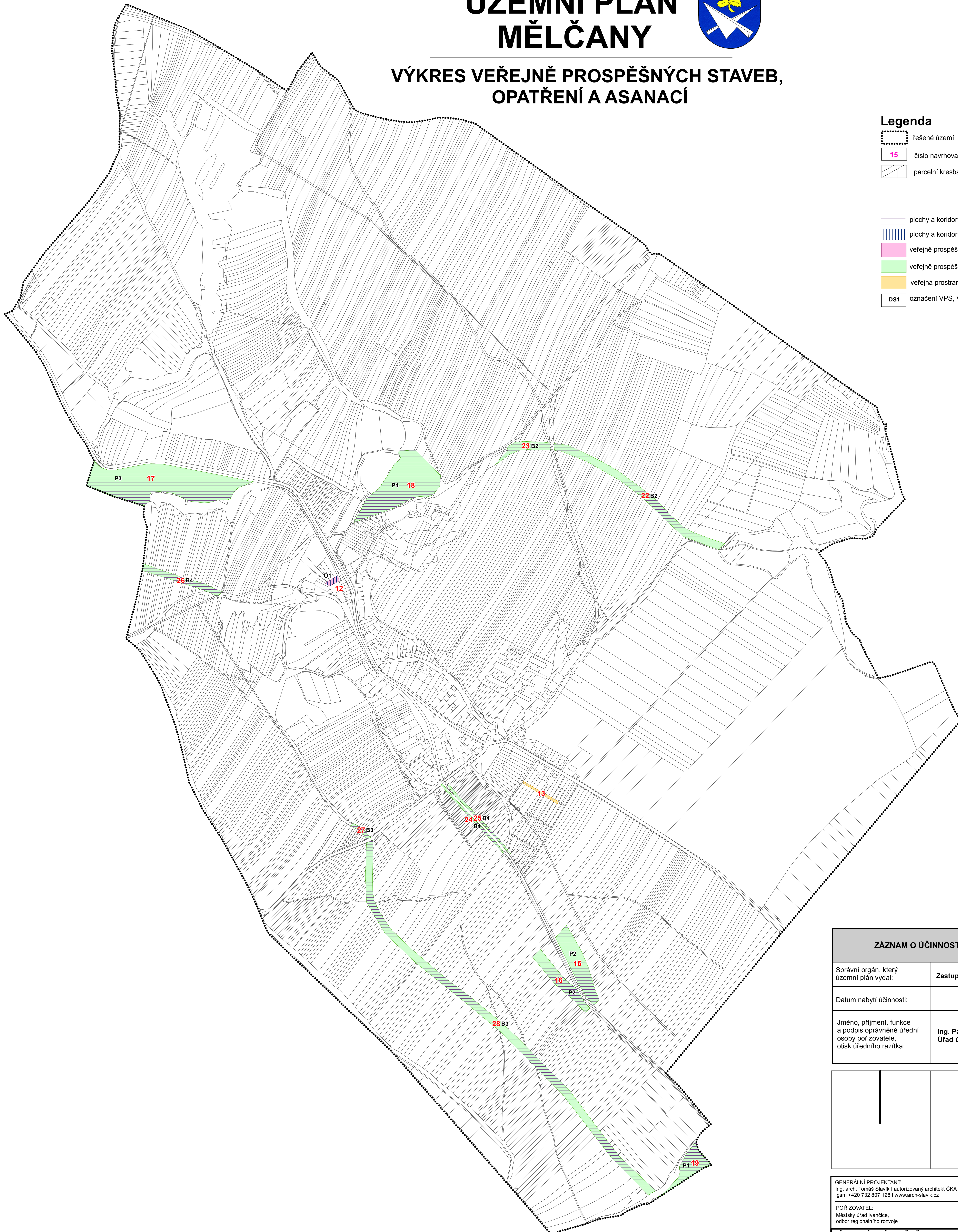
ÚZEMNÍ PLÁN MĚLČANY



VÝKRES VEŘEJNĚ PROSPĚŠNÝCH STAVEB, OPATŘENÍ A ASANACÍ

Legenda

-  řešené území
-  číslo navrhovaných VPS, VPO
-  parcelní kresba
-  plochy a koridory s možností vyvlastnění
-  plochy a koridory s možností uplatnění předkupního práva
-  veřejně prospěšné stavby (VPS)
-  veřejně prospěšná opatření (VPO)
-  veřejná prostranství
-  označení VPS, VPO



 **Jihomoravský kraj**
Spolufinancováno Jihomoravským krajem

ZÁZNAM O ÚČINNOSTI ÚZEMNÍHO PLÁNU MĚLČANY

Správní orgán, který územní plán vydal:	Zastupitelstvo obce Mělčany
Datum nabytí účinnosti:	
Jméno, příjmení, funkce a podpis oprávněné úřední osoby pořizovatele, otisk úředního razítka:	Ing. Pavel Červený Úřad územního plánování MěÚ Ivančice

GENERÁLNÍ PROJEKTANT:
Ing. arch. Tomáš Slavík I autorizovaný architekt ČKA 3930 I Komenského náměstí 17, 561 12 Brandýs nad Orlicí I
gsm +420 732 807 128 I www.arch-slavik.cz

POŘIZOVATEL: Městský úřad Ivančice, odbor regionálního rozvoje
Č. ZAKÁZKY: 27.1
DATUM: prosinec 2014

ÚZEMNÍ PLÁN MĚLČANY
VÝKRES VEŘEJNĚ PROSPĚŠNÝCH STAVEB A OPATŘENÍ
MĚŘÍTKO: 1:5 000
Č. VÝKRESU: A/II.3

Mapový podklad: © UKM JMK – Polohopis informativního charakteru odvozen z katastrální mapy

